










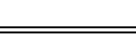









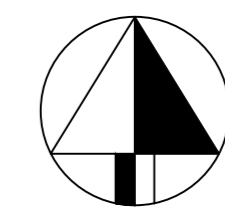


**LEGENDA**

-  projectgrens
-  stadskaart bestaande situatie
-  eigen terrein
-  lage beplanting
-  haag
-  bestaande boom
-  asfalt bestaand
-  fietspad coating
-  voetpad betontegels 30x30cm, grijs
-  betonstraatsteen 21x10,5x8cm, donkergrijs
-  betonstraatsteen 21x10,5x8cm, grijs, hergebruiken
-  trottoirband 18/20x100cm, grijs
-  opsluitband 10/20x100cm, grijs
-  ondergrondse REST huisvuilcontainer met bedieningszuil
-  ondergrondse GFT huisvuilcontainer met bedieningszuil
-  aanbiedplaats huisvuil (mini containers) symbool in tegel 30x30 wit
-  rioolput bestaand
-  bestaande kolklocatie(s) aanpassen in het werk
-  lichtmast 6m
-  lichtmast 3,5m paaltop armatuur



Gemeente  
**Zoetermeer**  
Stad  
Stadsbeheer (SB)



Stadhuisplein 1  
Postbus 15  
2700 AA Zoetermeer  
Telefoon 079 - 14079  
Fax 079 - 3469626

**Seghwaert**

Gaardedreef  
Inrichtingsplan Openbare Ruimte  
Voorlopig Ontwerp (VO+)

getekend: BJ  
gewijzigd: -  
datum: 1-6-2023  
schaal: 1:200  
gecontroleerd: -  
akkoord: QB  
formaat: A0  
volgnummer: 1  
bladnummer: -  
besteks nr: -

Deze tekening heeft geen juridische werking, zodat daaraan geen rechten ontleend kunnen worden. Wijzigingen voorbehouden.